

RENDICIÓN **2025** *de cuentas*

Instituto de
Investigaciones
de la Ciudad



Quito
Alcaldía Metropolitana

INTRODUCCIÓN

La rendición de cuentas constituye un pilar fundamental en la gestión pública, al configurarse como un proceso participativo, deliberado, transparente, oportuno; que se sustenta en información clara, accesible, veraz y en lenguaje sencillo. Más allá de un ejercicio formal, representa un espacio de diálogo que permite someter a evaluación la gestión institucional y la administración de recursos públicos, por parte de la ciudadanía y así fortalecer la confianza y corresponsabilidad en la construcción de lo público, más aún cuando se trata de conocimiento.

Para el Gobierno Autónomo Descentralizado del Distrito Metropolitano de Quito de conformidad con lo establecido en el Libro 1.3 del Código Municipal, que promueve y regula el Sistema Metropolitano de Participación Ciudadana y Control Social – SMPCCS, la gestión municipal se ve fortalecida por el involucramiento de diferentes actores de la ciudadanía logrando una democratización de la comunicación entre la ciudadanía y la administración pública, lo que permite el planteamiento de propuestas para el desarrollo de la ciudad y el ordenamiento territorial.

En ese contexto y en cumplimiento con las Resoluciones emitidas por el Consejo de Participación Ciudadana y Control Social Nro. CPCCS-PLE-SG-004-O-2026-0030 de fecha 28 de enero de 2026, a través del cual se aprueba el Reglamento de Rendición de Cuentas, así como lo señalado en el Oficio Nro. CPCCS-SNRC-2025-0015-OF de 18 de febrero de 2025, mediante el cual la Sub Coordinación Nacional de Rendición de Cuentas manifestó *“(...) En consecuencia, el Instituto de Investigaciones de la Ciudad se incluirá en el catastro de sujetos obligados a rendir cuentas desde el periodo 2024 (...)”*; el GAD del Distrito Metropolitano de Quito a través del Instituto de Investigaciones de la Ciudad realiza el proceso de rendición de cuentas correspondiente al ejercicio fiscal 2025, proceso de participación y control social que representa una oportunidad clave para fortalecer la labor institucional mediante los aportes de la comunidad, con el objetivo de fomentar una gestión participativa.

El Instituto de Investigaciones de la Ciudad – IIC, creado mediante Resolución Nro. ADMQ 029-2024 de 29 de julio de 2024, tiene como propósito contribuir a la toma de decisiones informadas en el Gobierno Autónomo Descentralizado del Distrito Metropolitano de Quito, a través de la generación de conocimiento basado en evidencia y analítica de datos. Su labor se orienta a la formulación de recomendaciones de política públicas, así como, la provisión de asesoría técnica especializada a las entidades municipales, con la finalidad de alcanzar el desarrollo sostenible e inclusivo en la ciudad.

En este marco, el presente informe sintetiza la gestión desarrollada por el Instituto de Investigaciones de la Ciudad durante el año fiscal 2025; su objetivo es dar a conocer los principales resultados, avances y aportes a la gestión municipal. Bajo este contexto, a continuación, se presenta EL INFORME NARRATIVO, el cual está conformado por los siguientes capítulos:

En el “**Capítulo 1: Contexto General**”, se describe brevemente el contexto institucional, para lo cual se presenta un resumen ejecutivo de la gestión del año 2025; la misión y competencias del Instituto de Investigaciones de la Ciudad para que el lector conozca su ámbito de gestión; y el objetivo del informe de gestión.

En el “**Capítulo 2: Gestión Institucional 2025**” se describe los avances de la gestión en los siguientes ejes temáticos: **social**: problemáticas relacionadas con los mecanismos de integración y bienestar en la ciudad y las estrategias para consolidar la cohesión social en la urbe; **económico**: las redes productivas como un factor de dinamización de la economía urbana y **urbano**: factores como la urbanización descontrolada, la presión sobre los recursos naturales, la vulnerabilidad de los sistemas de movilidad y transporte y el deterioro de los ecosistemas urbanos generan impactos diferenciados en la población y requieren respuestas estratégicas desde la política pública.

Por otro lado, en el “**Capítulo 3: Ejecución Presupuestaria y Gestión Programática 2025**”, se detallan los principales logros de la gestión y su alineación a los Objetivos Estratégicos del Plan Metropolitano de Desarrollo y Ordenamiento Territorial 2024-2033 (PMDOT) y sus aportes al mismo; así como los resultados de la ejecución del presupuesto total de la Institución durante el ejercicio fiscal 2025.

En el “**Capítulo 4: Otros Datos de Interés**”, se pone a consideración del lector otros datos relevantes, como los procesos de contratación pública adjudicados, así como también se presenta los enlaces que respaldan el formulario consolidado de Rendición de Cuentas 2025 del Instituto de Investigaciones de la Ciudad.

Finalmente, en el “**Capítulo 6: Consultas Ciudadanas**”, se presenta un resumen de las consultas hechas por la ciudadanía sobre este proceso de rendición de cuentas, con las respuestas. De igual manera se presenta el cumplimiento del plan de trabajo de la Rendición de Cuentas del año 2024.

CAPÍTULO 1

INFORME DE RENDICIÓN DE CUENTAS 2025 DEL INSTITUTO DE INVESTIGACIONES DE LA CIUDAD

CAPÍTULO 1.-

CONTEXTO GENERAL

1.1 Introducción

La unidad especial denominada Instituto Metropolitano de Planificación Urbana-IMPUR, adscrita a la Alcaldía, era la instancia municipal que tenía entre otras funciones “(...) a) Realizar estudios relacionados con los ámbitos de la planificación estratégica: territorial, de diseño urbano de la movilidad, ambiental y económico social. / b) Proponer a la autoridad competente las políticas generales sobre los campos de su competencia, en acuerdo con las que contemplen los planes estratégicos de desarrollo y ordenamiento territorial, que regirán para todas las Secretaría y dependencias del DMDQ y con base en las cuales definirán su planificación operativa. / d) Proponer las modificaciones al marco normativo municipal, para la aplicación de los planes generados por el IMPUR. / e) Asistir y asesorar a la Alcaldía Metropolitana en los procesos de toma de decisiones, definición de políticas o emisión de directrices relacionadas con la planificación estratégica urbana del DMDQ (...)”.

Mediante Resolución Nro. ADMQ 022-2023 de 14 de noviembre de 2023, la máxima autoridad del GADDMQ resolvió expedir la nueva “Estructura Organizacional del Gobierno Autónomo Descentralizado del Distrito Metropolitano de Quito”, misma que estipula en la disposición general segunda “(...) la Unidad Especial denominada Instituto Metropolitano de Planificación Urbana-IMPUR, adscrita a la Alcaldía, cambia de denominación a “Instituto de Investigaciones de la Ciudad” adscrito a la Secretaría General de Planificación”.

Con Resolución Nro. ADMQ 029-2024 de 29 de julio de 2024, la máxima autoridad del GADDMQ resolvió la creación e incorporación en la Estructura Organizacional del Gobierno Autónomo Descentralizado del Distrito Metropolitano de Quito del “Instituto de Investigaciones de la Ciudad”, que también será conocida por sus siglas como “IIC”.

El Instituto de Investigaciones de la Ciudad – IIC, es la instancia municipal que busca promover la toma de decisiones informadas en el Gobierno Autónomo Descentralizado del Distrito Metropolitano de Quito, a través de la generación de estudios basados en

evidencia y analítica de datos, para formular recomendaciones de política públicas, así como, brindar asesoría técnica especializada a las entidades municipales encargadas de la toma de decisiones, con la finalidad de alcanzar el desarrollo sostenible del GAD.

El programa de gobierno 2023-2027 del señor Alcalde, Pabel Muñoz López, se fundamenta en cinco ejes, de estos, el Instituto de Investigaciones de la Ciudad (IIC) aporta al cumplimiento del Eje “Gestión Ágil y Eficiente”; línea de acción *“Fortalecer una administración abierta y en red, que permita limitar las estructuras verticales y generar procesos en función del producto o servicio que requiera la ciudadanía”*.

En lo que respecta al Plan Metropolitano de Desarrollo y Ordenamiento Territorial del Distrito Metropolitano de Quito - PMDOT 2024-2033, el IIC se alinea al Eje “Gestión Metropolitana”, cuyo objetivo de desarrollo es *“Alcanzar una gestión eficiente, participativa, desconcentrada y transparente; un municipio cercano a la ciudadanía”*, y su objetivo de gestión es *“Brindar servicios de calidad y atender de manera eficiente las necesidades de la población”*.

La gestión institucional durante el periodo 2025 se alineó a tres ejes temáticos, que orientaron y organizaron el trabajo científico del Instituto, permitiendo profundizar el conocimiento con enfoque y en diálogo con las prioridades de la ciudad:

- **Social:** diagnóstico y estudio de las problemáticas relacionadas con los mecanismos de integración y bienestar en la ciudad y las estrategias para consolidar la cohesión social en la urbe.
- **Económico:** construcción de información y estudios en relación a las redes productivas y el mercado laboral, como un factor de dinamización de la economía urbana.
- **Urbano:** construcción de conocimiento y respuestas estratégicas sobre las características actuales de la urbe, la presión sobre los recursos naturales y los ecosistemas urbanos, el estado de los sistemas de movilidad y transporte y sus impactos diferenciados en la población

En este sentido, desde esta instancia municipal durante el 2025 se generaron estudios, investigaciones, metodologías, información y recomendaciones de políticas públicas a las diferentes dependencias que conforman el Gobierno Autónomo Descentralizado de

Quito, que permitieron fortalecer la gestión pública y la respuesta de manera efectiva a las necesidades de la población.

1.2 Objetivos, funciones y atribuciones institucionales

Según el artículo 4 de la Resolución ADMQ 029-2024, el Instituto de Investigaciones de la Ciudad tiene los siguientes objetivos:

- a) Ofrecer respuestas innovadoras y eficientes para el GAD DMQ, a través de la generación de estudios basados en evidencia y enfocados en el análisis de los desafíos actuales y prospectiva del Distrito en los ámbitos de las ciencias urbanas, económicas, sociales, geográficas y de datos.
- b) Reducir las brechas de información y conocimiento de las instituciones del GAD DMQ a través de la generación, recopilación, procesamiento y análisis de datos desde la perspectiva metodológica cuantitativa, cualitativa y espacial, resaltando la fortaleza en los resultados al combinar las distintas perspectivas de análisis.
- c) Promover la toma de decisiones informadas por parte de las autoridades del GAD DMQ, a través de la provisión de información de alta calidad basada en análisis complejos, dentro del ámbito de las competencias del Instituto de Investigaciones de la Ciudad.

De acuerdo al Artículo 5 de la Resolución mencionada, son funciones y atribuciones del Instituto de Investigaciones de la Ciudad:

- a) Generar estudios basados en evidencia, enmarcados en las ciencias urbanas, económicas, sociales, geográficas y de datos, para la formulación y recomendación de políticas públicas que permitan promover el desarrollo sustentable del GAD DMQ.
- b) Brindar asesoría técnica especializada dirigida a las entidades del GAD DMQ, con base en los estudios realizados por el Instituto de Investigaciones de la Ciudad en el ámbito de sus competencias, a fin de promover el desarrollo sustentable de la ciudad.
- c) Generar, recopilar, procesar y analizar datos enmarcados en las ciencias urbanas, económicas, sociales, geográficas y de datos, con el fin de diagnosticar y generar predicciones de fenómenos territoriales, para promover el desarrollo sustentable del GAD DMQ.
- d) Proporcionar información y análisis fundamentados a los responsables de la toma de decisiones, contribuyendo a la formulación de políticas públicas basadas en evidencia y orientadas a mejorar la calidad de vida en el GAD DMQ.

- e) Gestionar en la órbita de sus competencias procesos de cooperación interinstitucional con personas naturales y jurídicas, públicas y privadas, nacionales y extranjeras, con el fin de generar programas y proyectos de investigación colaborativa.
- f) Asistir y asesorar de forma transversal a las entidades municipales en la coordinación y ejecución de proyectos de investigación a su cargo.
- g) Gestionar la difusión de los hallazgos de los estudios generados por la institución, y otras investigaciones y/o datos relacionados que se consideren relevantes de manera accesible para la ciudadanía; a través de las entidades municipales competentes para el efecto.
- h) Establecer proyectos colaborativos con la academia, la sociedad civil y grupos de expertos en materias afines a la competencia del IIC para el cumplimiento de los objetivos institucionales.
- i) Gestionar la obtención de información primaria y secundaria para el cumplimiento de los objetivos institucionales.
- j) Requerir de las instancias pertinentes del GAD DMQ, la información que demande la generación de estudios en sus ámbitos de acción.
- k) Gestionar recursos de cooperación interinstitucional, sea de instituciones públicas o privadas, nacionales o extranjeras, con o sin fines de lucro.
- l) Las demás que le confiere la normativa vigente en materia de su competencia y las delegadas por el órgano competente.

1.3 Rol del Instituto de Investigaciones de la Ciudad en el GAD DMQ

El Instituto de Investigaciones de la Ciudad es la instancia técnica estratégica del Gobierno Autónomo Descentralizado del Distrito Metropolitano de Quito, encargada de fortalecer la toma de decisiones públicas, a través de la generación, análisis y gestión de conocimiento basado en evidencia e información. Su rol trasciende la producción de estudios, al ser un articulador natural entre la información, la planificación y la acción pública.

A través del desarrollo de investigaciones aplicadas, el uso de analítica de datos y el diseño e implementación de metodologías rigurosas, el Instituto contribuye a la formulación, seguimiento y evaluación de políticas públicas, Sin datos sólidos y análisis rigurosos, las políticas corren el riesgo de basarse en suposiciones y no en realidades, lo que puede generar soluciones ineficaces. El conocimiento generado permite garantizar que las políticas aplicadas a nivel municipal respondan de manera precisa a las necesidades de la población y contribuyan a un desarrollo sostenible y equitativo de la ciudad.

El IIC tiene un rol fundamental en consolidar un modelo de gestión municipal basado en evidencia, su accionar permite transformar datos en información estratégica y conocimiento útil para la administración municipal, facilitando la priorización de intervenciones, optimización de recursos y generación de soluciones. El Instituto, no solo aporta insumos, sino que incide en la calidad de las decisiones.

1.4 Objetivo del informe de rendición de cuentas

Este informe de rendición de cuentas prevé garantizar la transparencia en el uso de los recursos públicos asignados durante el ejercicio fiscal 2025 al Instituto de Investigaciones de la Ciudad, lo que permitirá a los ciudadanos y otros grupos de interés conocer cómo se gestionaron los fondos y si se cumplieron los objetivos establecidos, considerando que el proceso de rendición de cuentas es fundamental para fortalecer la democracia y la participación ciudadana, asegurando que las instituciones públicas sean responsables ante la sociedad.

CAPÍTULO 2

CAPÍTULO 2.-

GESTIÓN INSTITUCIONAL 2025

2.1 El Instituto de Investigaciones de la Ciudad y su rol en la formulación de políticas públicas

El Distrito Metropolitano de Quito enfrenta una serie de desafíos urbanos derivados de su rápido crecimiento, su diversidad social y cultural, así como de su relevancia política y geográfica. A medida que la ciudad continúa expandiéndose, se presentan nuevas oportunidades y complejidades que requieren un enfoque innovador y multidisciplinario para ser abordadas de manera efectiva. En este contexto, se hace indispensable contar con investigaciones que no solo identifiquen los problemas más apremiantes, sino que también proponga soluciones basadas en evidencia, adaptadas a la realidad local.

La investigación, por lo tanto, juega un papel central en la formulación de políticas públicas eficientes y en el diseño de estrategias que fortalezcan la capacidad de Quito para enfrentar sus desafíos y aprovechar sus potenciales. En ese sentido, es propósito del IIC no solo abordar las necesidades actuales, sino también procurar anticipar los cambios y necesidades futuras de la ciudad, creando un marco de conocimiento que permita al Distrito Metropolitano de Quito navegar hacia un desarrollo urbano equilibrado y armónico.

El Instituto de Investigaciones de la Ciudad representa para el Gobierno Autónomo Descentralizado del Distrito Metropolitano de Quito un pilar clave en la gestión, ya que su rol en la generación de estudios basados en evidencia en los ámbitos de las ciencias urbanas, económicas, sociales, geográficas y de datos; la generación, recopilación, procesamiento y análisis de datos desde la perspectiva metodológica cuantitativa, cualitativa y espacial; y la provisión de información de alta calidad basada en análisis complejos, permiten a las autoridades de las diferentes entidades que conforman la Corporación Municipal tomar decisiones informadas y de calidad sobre la planificación urbana, la gestión socioeconómica y el bienestar de los ciudadanos.

2.2 Ejes temáticos

La gestión del Instituto de Investigaciones de la Ciudad durante el periodo 2025 se alineó a tres ejes temáticos, que orientaron y organizaron el trabajo científico del Instituto, permitiendo profundizar el conocimiento con un enfoque anual:

- **Social:** diagnóstico y estudio de las problemáticas relacionadas con los mecanismos de integración y bienestar en la ciudad y las estrategias para consolidar la cohesión social en la urbe.
- **Económico:** construcción de información y estudios en relación a las redes productivas y el mercado laboral, como un factor de dinamización de la economía urbana.
- **Urbano:** construcción de conocimiento y respuestas estratégicas sobre las características actuales de la urbe, la presión sobre los recursos naturales y los ecosistemas urbanos, el estado de los sistemas de movilidad y transporte y sus impactos diferenciados en la población

Estos ejes permitieron enfocar los esfuerzos de investigación hacia temas prioritarios para la ciudad, promoviendo la generación de conocimiento relevante y de alta calidad en áreas específicas. Al organizar el trabajo científico en torno a estos ejes, el Instituto no solo optimizó sus recursos y capacidades, sino que también fomentó un enfoque coherente, asegurando que las investigaciones estén alineadas con las necesidades y desafíos actuales de la ciudad, pero sin perder de vista la necesidad de profundidad y rigurosidad.

Es así que, esta instancia municipal durante el 2025 generó estudios, investigaciones, metodologías, talleres de socialización y gestión del conocimiento, y asesoramientos en políticas públicas a las diferentes dependencias que conforman el Municipio del DMQ; insumos que se constituyeron análisis precisos de áreas claves de la gestión municipal, y que permitieron fortalecer la gestión pública y la respuesta de manera efectiva a las necesidades de la población.

2.2.1. Resultados Eje Temático Social

Estudios e Investigaciones:

- “Estudio de envejecimiento y dinámicas de cuidado en contextos urbanos”: analiza las condiciones de vida y características demográficas y sociales de la población adulta mayor en el Distrito Metropolitano de Quito, con énfasis en las dinámicas de cuidado, la disponibilidad de redes de apoyo y las desigualdades territoriales asociadas al envejecimiento. A partir de información del Censo de Población y Vivienda 2022 (INEC, 2023), indicadores socioespaciales, análisis territorial y levantamiento de información cualitativa, se identificaron patrones de concentración de población adulta mayor y territorios con mayores demandas potenciales de servicios de cuidado. Los resultados aportan insumos para la planificación de servicios sociales y para la focalización territorial de programas de atención dirigidos a este grupo poblacional.
- “Informe Índice de Vulnerabilidad Urbana”: Consolida los resultados del levantamiento de información realizado a 8.300 hogares a nivel de todo el DMQ, con representatividad por Administración Zonal, que evalúa las condiciones de vulnerabilidad de la población en protección social, movilidad, vivienda y riesgos. Mediante el uso de estadística descriptiva y apoyado por teoría económica y urbana, se caracteriza y analiza los resultados obtenidos para cada una de las cuatro dimensiones planteadas, y con un desglose territorial. El informe es una descripción relevante sobre la realidad de la vulnerabilidad urbana, que muchas veces se limita a las condiciones de ingreso de las familias.
 - Sustentación teórica para la construcción de un índice de vulnerabilidad urbano para el Distrito Metropolitano de Quito. El boletín hace un repaso teórico sobre el concepto tradicional de vulnerabilidad, primero como un elemento atado principalmente al riesgo físico, para luego ser ampliado para considerar factores socioeconómicos. Luego se hace la conexión con el territorio, al atar la vulnerabilidad a condiciones directamente ligadas a factores urbanos. En función de este planteamiento, se explora la conexión entre la vulnerabilidad territorial y cada una de las dimensiones planteadas para el IVU: acceso a vivienda, transporte y movilización, acceso a servicios sociales y presencia de riesgos físicos. Finalmente, toda la exploración de la literatura conlleva a que se genere una definición única de vulnerabilidad urbana, que tome en cuenta todas estas dimensiones.

- “Quiteñas en cifras 2025”: boletín analítico que examina las condiciones de vida de las mujeres en el Distrito Metropolitano de Quito desde el enfoque de las autonomías: económica, física y en la toma de decisiones. A partir del análisis de fuentes estadísticas oficiales, especialmente de la Encuesta Nacional de Empleo, Desempleo y Subempleo (ENEMDU), se construyen y presentan indicadores relacionados con participación laboral, calidad del empleo, ingresos, uso del tiempo, seguridad y condiciones de bienestar. El análisis permite evidenciar brechas de género persistentes en el territorio y aporta insumos técnicos para fortalecer la formulación de políticas públicas orientadas a garantizar el ejercicio pleno de derechos y la igualdad de oportunidades para las mujeres en el DMQ.
- “Quito, Ciudad de Encuentros”: usando la información de los Censos de Población y Vivienda del 2010 y 2022, se construye información sobre las características demográficas y educativas (Primera entrega); Inserción laboral y características de vivienda (Segunda entrega) y pobreza e integración social de la población migrante en Quito. Adicionalmente el estudio hace una revisión cualitativa de los desafíos y problemáticas actuales de los migrantes en el distrito.
- Estudio - Violencias y servicios de primera acogida en el GAD DMQ. - Este estudio analiza la distribución territorial de las violencias registradas en el Distrito Metropolitano de Quito y la cobertura de los servicios municipales de primera acogida destinados a la atención de víctimas. A través del análisis de información administrativa, datos territoriales y caracterización socioespacial, se identifican patrones de ocurrencia de distintos tipos de violencia y su relación con las condiciones urbanas y sociales de los territorios. Los resultados permiten evaluar la capacidad de respuesta institucional y aportar insumos técnicos para mejorar la planificación y focalización de los servicios de protección y atención integral.
- Impacto heterogéneo de la delincuencia en el rendimiento académico: Un análisis de regresión cuantílica en unidades educativas municipales de Quito (2022 – 2024). - Este estudio analiza los efectos heterogéneos de la criminalidad local sobre el rendimiento académico de los estudiantes del Subsistema de Unidades Educativas Municipales del Distrito Metropolitano de Quito entre 2022 y 2024. Utilizando datos georreferenciados de homicidios, desapariciones y delitos contra la propiedad dentro de radios de 630 y 840 metros alrededor de cada institución educativa, construimos una medida microterritorial de exposición al crimen que refleja el entorno cotidiano de movilidad escolar. Estos datos se integran con los registros administrativos y los cuestionarios socioeducativos del INEVAL, y se

emplea un diseño de Diferencias en Diferencias con regresión cuantil y efectos fijos institucionales para identificar el impacto causal de los incrementos abruptos de criminalidad sobre la distribución del rendimiento académico.

Asesoría Técnica:

- Desarrollo de la metodología para la construcción de un Indicador de percepción enfocado a trámites ciudadanos en el Municipio del Distrito Metropolitano de Quito – Administración General
- Conceptualización Proyecto Bancas Rojas- Secretaria de Inclusión Social
- Procesamiento de información sobre población negra, afroecuatoriana y montubia en el DMQ según el CPV 2022 - Secretaría de Inclusión Social
- Asesoría técnica para el levantamiento de información en la Solución vial Rumihurco - EPMMOP - Dirección de Ambiente y Responsabilidad Social GAD DMQ
- Asesoría técnica en la elaboración de la Encuesta sobre el conocimiento de las infracciones que son competencia de la AMC por parte de los habitantes del DMQ - Agencia Metropolitana de Control (AMC)
- Propuesta metodológica para la priorización de niños y niñas beneficiarios de política de incentivos ABI - Secretaría de Inclusión Social
- Apoyo técnico en gestión de información del Cabildo Popular - Secretaría de Coordinación Territorial, Gobernabilidad y Participación
- Procesamiento de información para el diagnóstico para la Agenda de Juventudes del Distrito Metropolitano de Quito - Secretaría de Inclusión Social

2.2.2. Resultados Eje temático Económico

Estudios e Investigaciones:

- “Tendencias de Mercado Laboral en el Distrito Metropolitano de Quito”: - boletín que explora la situación del mercado laboral en el DMQ, las condiciones generales de empleo, indicadores de desempleo y subempleo, ingreso promedio, sectorización del empleo, entre otros; todo en función de los resultados de la ENEMDU anual y trimestral tanto del año 2024 como de cada trimestre del 2025. Este boletín dio origen al proyecto de consolidación y seguimiento de indicadores laborales en el DMQ basado en información de la ENEMDU anual y Trimestral. Los

resultados se actualizan en un visualizador (dashboard) en nuestra página web:
<https://investigaciones.quito.gob.ec/>

- Análisis de la variación de la Pobreza por necesidades básicas insatisfechas (NBI) 2010 – 2022. - Este estudio examina la evolución de la pobreza estructural en el Distrito Metropolitano de Quito entre los censos de población y vivienda de 2010 y 2022, utilizando el enfoque de Necesidades Básicas Insatisfechas (NBI). El análisis descompone la pobreza en sus diferentes dimensiones (calidad de la vivienda, hacinamiento, acceso a servicios básicos, dependencia económica y asistencia escolar) evalúa su comportamiento a nivel territorial. Los resultados permiten identificar cambios en la distribución de las carencias estructurales, así como los territorios donde persisten mayores rezagos, proporcionando evidencia relevante para orientar políticas de reducción de pobreza.
- Evaluación del Diseño del Programa de Capital Semilla “Fonquito”. - Este boletín realiza una evaluación del programa de fondos de capital semilla manejado por ConQuito, "Fonquito". La evaluación realiza un repaso general por la estructura legal del programa, por sus objetivos planteados, y finalmente su diseño y gestión operativa. En función de este análisis, se evalúa como su diseño permite cumplir con las metas planteadas para el programa, y regirse dentro de su marco legal, y determinar aspectos que podrían mejorarse. Entre las recomendaciones de este estudio se encontraba realizar una evaluación de impacto del programa Fonquito, para valorar los efectos sobre sus beneficiarios. Esta recomendación fue acogida y ejecutada por parte de Conquito.
- Desarrollo de la Metodología técnica para la priorización territorial de inversiones en el marco de los presupuestos participativos del Distrito Metropolitano de Quito: la propuesta combina indicadores socioeconómicos, demográficos y de infraestructura para construir índices que permiten identificar territorios con mayores necesidades relativas. Mediante el uso de técnicas de análisis multivariado y analítica territorial, el estudio propone un esquema transparente y replicable que fortalece los procesos de asignación de recursos y contribuye a mejorar la equidad en la distribución de la inversión pública

Asesoría Técnica:

- Asesoría técnica para el diseño de una encuesta sobre la presencia de comerciantes autónomos en paradas y estaciones del sistema de transporte de pasajeros - Empresa de transporte de pasajeros
- Perfil sociodemográfico de los comerciantes autónomos del Distrito Metropolitano de Quito en base al “Levantamiento de información de comerciantes autónomos de las parroquias urbanas y rurales del DMQ” - Secretaría de Desarrollo Económico y Productivo.

2.2.1 Resultados Eje temático Urbano

Estudios e Investigaciones:

- “Áreas verdes en parroquias urbanas y mejoras de infraestructura verde gestionada en el marco de “2024 año de los parques””: el documento analiza la distribución y calidad de las áreas verdes en parroquias urbanas de Quito, así como su articulación con la infraestructura urbana y la gestión territorial, sus conclusiones permiten priorizar las intervenciones en función de aquellos territorios donde todavía se presenta déficit o donde la red verde podría consolidar de mejor manera.
- “Zonificación Territorial: análisis de zonas homogéneas para una planificación urbana equitativa y sostenible”: esta investigación analiza el territorio del Distrito Metropolitano de Quito mediante modelos estadísticos y geospaciales para identificar zonas homogéneas según variables socioeconómicas, urbanas y de forma urbana. Con ello, construye una zonificación y un índice de vitalidad urbana que permiten entender las desigualdades territoriales y orientar la planificación hacia un desarrollo más equitativo y sostenible. A partir de esta investigación surgieron se crearon otros productos:
 - Visor - Zonificación del DMQ- Distrito Metropolitano de Quito- Análisis de zonas homogéneas Herramienta PUGs para [Tod@s](#).- Es un "Story Map", es decir, un mapa interactivo en la plataforma de ArcGIS-online de acceso público en el que se presentan tanto la metodología aplicada para el estudio de zonificación e índice de vitalidad urbana, a la vez que se presentan dos mapas interactivos (por un lado el mapa del GMM y por otro el mapa correspondiente al IVU, ambos pueden clasificar su información por diferentes escalas territoriales). Permite interactuar con la información y mostrar condiciones, dentro de las 22 variables, del DMQ

- Tablero interactivo de socialización del Plan de Uso y Gestión del Suelo 2024 "PUGS para Tod@s": plataforma online abierta al público en general que resume al PUGS a través de un mapa mental que facilita su lectura mediante una disposición amigable de la estructura de la normativa (títulos, capítulos, secciones, párrafos y subpárrafos). Acompañado con sus mapas correspondientes, tipologías de usos de suelo y enlaces que permiten complementar y verificar la información.
- Estudio Base - Interconectividad en las redes verdes y azules: análisis del impacto de las intervenciones realizadas por el GAD-DMQ. - El estudio analiza casos de infraestructura verde-azul en Quito utilizando el enfoque de "desviación positiva" para identificar por qué ciertas intervenciones socioambientales logran resultados más exitosos que otras. A partir de estos casos, extrae aprendizajes clave -como la co-gestión comunitaria y la articulación institucional- para orientar estrategias urbanas más sostenibles, resilientes y participativas.
 - Guía metodológica para levantamiento de línea base operativa para intervenciones. - La guía es un instrumento participativo multinivel orientado hacia la ciencia ciudadana que tiene el propósito de identificar la calidad e interconexión del verde urbano en los espacios públicos. Se basa en la creación de indicadores que pueden ser monitoreados tanto por la ciudadanía como por las autoridades locales, empresas públicas y demás tomadores de decisión. A la guía le acompaña una "hoja de validación rápida", que habilita los encuentros ciudadanos para realizar recorridos de monitoreo.
- Boletín – Vivienda adecuada en el DMQ y análisis del fundamento sobre la disponibilidad de los servicios básicos y la seguridad en la tenencia. El documento analiza la situación de la vivienda adecuada en el Distrito Metropolitano de Quito, enfocándose en la disponibilidad de servicios básicos y la seguridad en la tenencia a partir de datos del censo 2022. Se identifica brechas territoriales entre zonas urbanas y rurales que evidencian desigualdades en el acceso a infraestructura, servicios y condiciones habitacionales.
- Boletín – Áreas verdes en parroquias urbanas y mejoras de infraestructura verde gestionada en el marco de "2024 año de los parques». - El documento analiza la distribución y calidad de las áreas verdes en parroquias urbanas de Quito, así como su articulación con la infraestructura urbana y la gestión territorial. A partir

de ello, plantea mejoras en la conectividad y planificación de la infraestructura verde para fortalecer la calidad urbana y el acceso equitativo a estos espacios.

Asesoría Técnica:

- Diagnósticos por Administración Zonal Estudio de Zonificación - Secretaria de Coordinación Territorial
- Ordenanza Contribución Especial de Mejoras- Secretaria General de Planificación
- Procesamiento de información socioeconómica y demográfica de barrios Toctiuco, San Juan, La Libertad y el Placer - Secretaría de Hábitat y Ordenamiento Territorial
- Apoyo para para diseñó una encuesta que permitirá recopilar información antes y después de la implementación del Prototipo Yacu - Secretaría de Habitat y Ordenamiento Territorial"

2.3.2 Socializaciones:

Como un mecanismo para acercar nuestras investigaciones a diferentes tipos de audiencia y dar a conocer la información que se crea desde el Instituto, se han llevado a cabo varios talleres y jornadas de socialización de los estudios:

- Taller de Presentación herramientas e investigaciones IIC – Pontificia Universidad Católica del Ecuador (PUCE)
- Taller de Presentación Visor Zonificación - Secretaría de Coordinación Territorial
- Taller de Presentación herramientas e investigaciones IIC – FLACSO
- Exposición a estudiantes universitarios de la carrera de Arquitectura - Pontificia Universidad Católica del Ecuador (PUCE)
- Exposición a estudiantes universitarios de carrera de Sociología de la Universidad de Nariño, Colombia.
- Exposición: Geografía política, gestión territorial, planificación urbana y regional - Congreso Internacional de Geografía Urbana - Costa Rica
- Exposición: Fortaleciendo la Resiliencia- Gestión del Riesgo de Desastre y Sistemas de Alerta - Centro Panamericano de Estudios e Investigaciones Geográficas
- Ponencia: El Atlas Socioeconómico del Distrito Metropolitano de Quito, como herramienta didáctica para la formación en planificación territorial y justicia

espacial - CIVITIC IX Congreso Ecuatoriano de Estudios sobre la Ciudad | Santo Domingo 2025 – IX CEC SD 25

- Ponencia: Dinámica temporal y espacial del crecimiento de la oferta de Airbnb en el Distrito Metropolitano de Quito - CIVITIC IX Congreso Ecuatoriano de Estudios sobre la Ciudad | Santo Domingo 2025 – IX CEC SD 25

CAPÍTULO 3

CAPÍTULO 3.-

EJECUCIÓN PRESUPUESTARIA 2025 Y GESTIÓN PROGRAMÁTICA

3.1 Resultados de la ejecución presupuestaria

El presente informe presupuestario correspondiente al ejercicio fiscal 2025, tiene como objetivo presentar un análisis detallado del comportamiento financiero del Instituto de Investigaciones de la Ciudad durante el periodo comprendido entre el 1 de enero y el 31 de diciembre de 2025. Este documento recoge la ejecución presupuestaria en términos de ingresos y gastos, permitiendo evaluar el grado de cumplimiento de las metas planificadas al inicio del año fiscal.

La asignación presupuestaria inicial del Instituto fue de USD 255.246,10. Tras la aplicación de la reforma presupuestaria del GAD DMQ en la que se realiza un análisis de prioridades municipales para la optimización y uso eficiente del presupuesto institucional, el Instituto de Investigaciones de la Ciudad mantuvo un valor codificado de USD 155.107,00 de los cuales se devengaron USD 151.985,58, alcanzando un nivel de ejecución global del 97,99%. Dichos recursos fueron distribuidos entre gasto corriente y gasto de inversión, conforme a las necesidades operativas y estratégicas de la institución.

En el presente cuadro se puede visualizar la ejecución presupuestaria, así como la proporción de recursos destinados a cada tipo de gasto:

Tabla 1. Ejecución presupuestaria 2025

TIPO DE EJECUCIÓN	PROYECTO	VALOR CODIFICADO	VALOR DEVENGADO	% DE EJECUCION
GASTO CORRIENTE	GESTION ADMINISTRATIVA	\$5.246,10	\$5.161,84	98,39%
GASTO INVERSION	FORTALECIMIENTO DE LA GENERACIÓN DE POLÍTICAS PÚBLICAS EN EL DMQ A TRAVÉS DE ESTUDIOS DE INVESTIGACIÓN SOBRE LA CIUDAD	\$97.750,90	\$96.776,74	99,00%
	GENERAR INVESTIGACIONES Y ESTUDIOS CUYO ENFOQUE PERMITA EL MEJORAMIENTO DE LAS CONDICIONES DE VIDA DE LA POBLACIÓN DEL DISTRITO METROPOLITANO DE QUITO	\$52.110,00	\$50.047,00	96,04%
TOTAL		\$155.107,00	\$151.985,58	97,99%

Fuente: Cédula Presupuestaria 2025

El componente de Gasto Corriente fue destinado al proyecto “GESTION ADMINISTRATIVA”, en el que se alcanzó una ejecución del 98.39% del presupuesto codificado, lo que refleja un comportamiento acorde con la planificación operativa. Sin embargo, no se logró alcanzar el 100% del valor planificado en función al estudio de mercado realizado para la obtención del precio referencial de la adquisición de una pantalla interactiva, el cual fue menor al valor codificado. La sobreestimación de presupuesto en las partidas presupuestarias del proyecto, impidió una ejecución plena del presupuesto conforme a las necesidades reales del Instituto de Investigación de la Ciudad.

En cuanto a Gasto de Inversión, se destaca el proyecto de inversión “Generación de estudios de investigación aplicada en los ámbitos de las ciencias urbanas, económicas, sociales, geográficas y de datos en el GADDMQ”, no solo consolidó el Procesamiento, generación y análisis de datos para el desarrollo y aplicación instrumentos técnicos innovadores que permitan profundizar la comprensión de los fenómenos urbanos, sociales, económicos, geográficos y de análisis de datos de en el GADDMQ, también fortaleció su capacidad de incidencia en la formulación de políticas públicas más eficientes, equitativas y sostenibles para el Distrito Metropolitano de Quito. En este componente la ejecución presupuestaria alcanzó el 96.04%, reflejando un avance significativo en el desarrollo de los estudios especializados.

Por otro lado, el proyecto de “Fortalecimiento de la generación de políticas públicas en el DMQ a través de estudios de investigación sobre la ciudad”, fue ejecutado con el fin de cumplir con obligaciones pendientes correspondientes al ejercicio fiscal 2024; y a su vez la ejecución de la actividad estudio para determinar vulnerabilidades urbanas y socioeconómicas para las estrategias de inclusión en el GADDMQ. En este componente la ejecución presupuestaria alcanzó el 99%.

El siguiente gráfico expone el nivel de ejecución presupuestaria alcanzado en el año fiscal 2025, en función de los montos codificados y los valores efectivamente devengados:

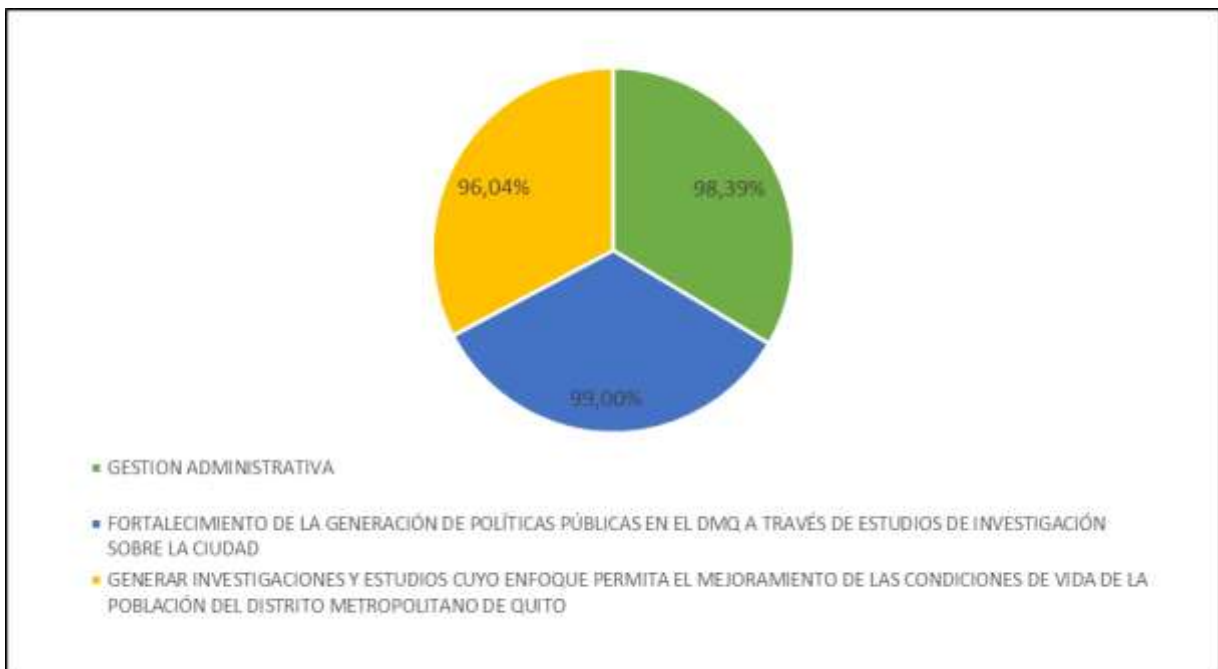
Gráfico 1 Valores codificados vs devengados 2025



Elaboración: Instituto de Investigaciones de la Ciudad

Adicionalmente, se presenta el porcentaje de ejecución presupuestaria de cada proyecto como resultado de la relación entre el monto devengado y el presupuesto codificado:

Gráfico 2 Porcentaje de Ejecución Presupuestaria 2025



Elaboración: Instituto de Investigaciones de la Ciudad

Durante el ejercicio fiscal 2025, el Instituto de Investigaciones de la Ciudad evidenció una gestión financiera responsable y alineada con los objetivos institucionales establecidos. La ejecución global del 97,99% refleja una adecuada utilización de los recursos públicos, permitiendo atender las necesidades operativas y avanzar en los proyectos estratégicos orientados a la generación de conocimiento y al fortalecimiento de las políticas públicas del Distrito Metropolitano de Quito.

En el componente de Gestión Administrativa se alcanzó una ejecución del 98%, destacándose la ejecución total en los ítems de mobiliarios 100 %, así como un 97 % en maquinarias y equipos, debido a que el valor pagado por la adquisición de la pantalla interactiva fue menor al planificado.

En cuanto al componente de inversión se registró una ejecución del 98% reflejando el cumplimiento de las actividades relacionadas con consultorías especializadas con una ejecución del 98.63%, contratación de servicios profesionales con el 99.62% de ejecución y adquisición de equipos y sistemas informáticos con el 100% de ejecución; asimismo el ítem de arrendamiento y reparación de equipos y sistemas presento una ejecución del 6,0% debido a que el presupuesto estimado para esta actividad fue mayor a la demanda efectiva de mantenimiento, lo que derivó en una menor ejecución del recurso asignado.

En síntesis, la ejecución en los componentes de gasto corriente e inversión muestran un compromiso sostenible con la eficiencia en la asignación de recursos, especialmente en el proyecto “Fortalecimiento de la generación de políticas públicas en el DMQ a través de estudios de investigación sobre la ciudad”, mismo que permitió fortalecer el papel del Instituto de Investigaciones de la Ciudad en la elaboración de propuestas y diagnósticos útiles para las políticas públicas.

En general el resultado de la ejecución presupuestaria del año 2025, muestra una gestión eficiente, que sienta una base sólida para continuar trabajando en beneficio de la ciudad y su gente.

3.2. Resultados de la ejecución programática

El programa de gobierno 2023-2027 del señor Alcalde, Pabel Muñoz López, se fundamenta en cinco ejes, de estos el Instituto de Investigaciones de la Ciudad aporta al cumplimiento del Eje “Gestión Ágil y Eficiente”; estrategia *“En el marco de la aplicación de políticas territoriales y de proximidad, es necesario y urgente mejorar y desburocratizar los servicios municipales a través de la optimización de recursos y la innovación en la gestión de centros y servicios sostenibles, exigir criterios de calidad, procesos de evaluación estandarizados y de transmisión de información, interrelacionar y estandarizar los distintos sistemas con el fin de brindar servicios ágiles y eficientes”*.

En lo que respecta al Plan Metropolitano de Desarrollo y Ordenamiento Territorial del Distrito Metropolitano de Quito-PMDOT 2024-2033, el IIC se alinea al Eje “Gestión Metropolitana”, cuyo objetivo estratégico 3 es *“Alcanzar una gestión eficiente, participativa, desconcentrada y transparente; un municipio cercano a la ciudadanía”*.

En tal virtud, el presente informe programático del Plan Operativo Anual (POA) correspondiente al ejercicio fiscal 2025, tiene como finalidad presentar de manera sistemática y objetiva el avance y cumplimiento de los objetivos, metas programadas por el Instituto de Investigaciones de la Ciudad, en el marco de la planificación estratégica institucional.

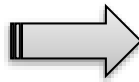
Este documento constituye una herramienta clave para la gestión pública orientada a los resultados, permitiendo evaluar la eficacia de las metas programadas e identificar los logros alcanzados durante el ejercicio fiscal 2025 y establecer recomendaciones que contribuyan a la mejora continua de la planificación y ejecución institucional.

A continuación, se presenta el detalle de las metas programadas en el año 2025, así como los resultados obtenidos durante el período de ejecución:

META 1: ADJUDICAR EL 100% DE PROCESOS DEL PAC DE GASTO CORRIENTE AL 2025 - IIC.

RESULTADOS

**PLANIFICADO:
100%**



**EJECUTADO:
100%**

LOGROS ALCANZADOS

En el 2025, se cumplió al 100% la planificación establecida para la adquisición de bienes muebles catalogados, para el instituto de investigaciones de la ciudad, según órdenes de compra: ce-20250002789276 y ce-20250002789277, con el propósito de crear un entorno de trabajo cómodo, eficiente y funcional que promueva su bienestar, optimice su rendimiento y favorezca el desarrollo exitoso de las actividades

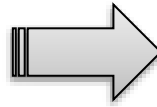
APORTE AL PMDOT DE RESULTADO ALCANZADO

No aplica, al ser una meta de Gasto Corriente

META 2: ELABORAR EL 100% DE LOS ESTUDIOS PROGRAMADAS PARA EL 2025.

RESULTADOS

PLANIFICADO:
100%



EJECUTADO:
100%

LOGROS ALCANZADOS

Durante el período analizado se desarrollaron 24 productos investigativos (boletines) orientados al análisis integral de las dimensiones socioeconómicas, territoriales y ambientales del Distrito Metropolitano de Quito. Estos productos abordaron temáticas como condiciones de vida, dinámicas demográficas y laborales, problemáticas sociales, vivienda, acceso a equipamiento y áreas verdes, seguridad, medio ambiente, así como evaluación de programas y percepción ciudadana, generando evidencia, metodologías y recomendaciones que fortalecen la planificación institucional y la toma de decisiones informadas en el ámbito municipal. De manera complementaria, se diseñaron 3 herramientas técnicas destinadas a facilitar la comprensión normativa y el análisis territorial del DMQ, entre las que se incluyen un visor de zonificación y análisis de zonas homogéneas, una herramienta de consulta y navegación de los Planes de Uso y Gestión del Suelo (PUGs) accesible para distintos públicos, y una guía metodológica para el levantamiento de líneas base operativas para intervenciones, contribuyendo a una gestión más eficiente y basada en evidencia.

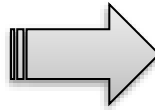
APORTE AL PMDOT DE RESULTADO ALCANZADO

No aplica, al ser una meta de Gasto Corriente

META 3: ELABORAR EL 100% DE ESTUDIOS, PARA LA FORMULACIÓN Y PROPUESTA DE LAS POLÍTICAS PÚBLICAS DEL GAD DMQ, EN EL 2025.

RESULTADOS

**PLANIFICADO:
100%**



**EJECUTADO:
100%**

LOGROS ALCANZADOS

Se ejecutó la consultoría para la "Elaboración de un estudio para determinar vulnerabilidades urbanas y socioeconómicas para las estrategias de inclusión del DMQ", la cual nace de la necesidad de consolidar una forma de entender la vulnerabilidad que comprenda más allá de la dimensión clásica de vulnerabilidad atada a riesgos físicos; sino una definición que entienda a la vulnerabilidad como una situación multidimensional atada al territorio urbano. La consultoría fue llevada desde su fase preparatoria, precontractual y su fase de ejecución, que incluyó cuatro productos distribuidos en 115 días de ejecución. El estudio incluyó una exhaustiva revisión de literatura, un levantamiento de información a 8.300 hogares, y mediante el uso de esta información levantada, el cálculo de un índice de vulnerabilidad urbano que permita determinar y detectar zonas de alta vulnerabilidad a nivel de administración zonal, y a nivel de cuatro dimensiones distintas: acceso a servicios sociales, movilidad y transporte, vivienda asequible y riesgos físicos. En base a estos resultados, el estudio concluye con una lista de recomendaciones de política pública orientadas a la operativización del índice dentro de la estructura de la corporación municipal, así como una estrategia para su actualización utilizando fuentes secundarias.

APORTE AL PMDOT DE RESULTADO ALCANZADO

El desarrollo del estudio de vulnerabilidad urbana y socioeconómica aporta al PMDOT al consolidar un enfoque multidimensional para la identificación y priorización de territorios, fortaleciendo la capacidad del GAD DMQ para diseñar políticas públicas más focalizadas, equitativas y eficientes. La construcción del índice de vulnerabilidad y su potencial de actualización mediante fuentes secundarias permiten institucionalizar herramientas técnicas para la planificación y seguimiento, mejorando la calidad de la toma de decisiones y la asignación de recursos.

META 4: ELABORAR EL 100% DE LOS ESTUDIOS PARA LA TOMA DE DECISIONES INFORMADAS EN EL GADDMQ, EN EL 2025.

RESULTADOS

PLANIFICADO:
100%



EJECUTADO:
96.46%

LOGROS ALCANZADOS

Se contrataron 6 servicios profesionales especializados que brindaron soporte técnico al desarrollo de los estudios institucionales, incluyendo actividades de levantamiento y procesamiento de información, análisis estadístico y territorial, y generación de insumos para la elaboración de productos finales. En este marco, se desarrollaron estudios específicos orientados a la caracterización de la oferta de vivienda en el DMQ mediante técnicas de web scraping y análisis geoespacial, así como investigaciones que permitieron modelar el territorio a partir de variables socioeconómicas y urbanas para identificar zonas homogéneas y construir indicadores de vitalidad urbana, y analizar casos de infraestructura verde-azul bajo el enfoque de desviación positiva para extraer aprendizajes aplicables a la planificación sostenible. Adicionalmente, se avanzó en la evaluación de compromisos del Acuerdo Quito mediante el desarrollo de indicadores de seguimiento. De manera complementaria, se aseguró la operatividad tecnológica institucional a través del arrendamiento de licencias especializadas (ESRI) para el desarrollo de dashboards, mapas web y visualizadores geográficos, así como el mantenimiento de los equipos informáticos del IIC, garantizando el adecuado procesamiento, análisis y difusión de la información.

APORTE AL PMDOT DE RESULTADO ALCANZADO

El fortalecimiento técnico e institucional mediante la contratación de servicios especializados y la implementación de infraestructura tecnológica permitió consolidar capacidades para el procesamiento, análisis y modelamiento avanzado de información territorial, contribuyendo a una gestión más eficiente y oportuna. Los estudios desarrollados —incluyendo análisis de oferta de vivienda, zonificación territorial, indicadores de vitalidad urbana y evaluación de compromisos estratégicos— generan insumos clave para la planificación y priorización de intervenciones, incidiendo en la mejora de la eficiencia operativa del POA Municipal. Adicionalmente, el uso de plataformas geográficas y dashboards fortalece la transparencia y el acceso a la información, en línea con el programa Quito Transparente y eficiente.

Tabla 2 Ejecución POA 2025

Objetivo Estratégico PMDOT	Objetivo Operativo / Objetivo de Gestión PMDOT	Gestión de Gasto Permanente / Proyecto de Inversión	Indicador	Meta 2025	Planificado	Ejecutado
N/A	Fortalecer la gestión institucional para promover la generación de estudios basados en evidencia y la analítica de datos, para formular y recomendar políticas públicas a las entidades municipales encargadas de la toma de decisiones informadas en el GADDMQ.	Gestión Administrativa	Porcentaje de adjudicación del PAC de gasto corriente	Adjudicar el 100% de procesos del PAC de gasto corriente al 2025	100,0%	100,0%
N/A	Fortalecer la gestión institucional para promover la generación de estudios basados en evidencia y la analítica de datos, para formular y recomendar políticas públicas a las entidades municipales encargadas de la toma de decisiones informadas en el GADDMQ.	Gestión Misional	Porcentaje de investigaciones realizadas en el año 2025.	Elaborar el 100% de los estudios programados para el 2025	100,0%	100,0%
3. Alcanzar una gestión eficiente, participativa, descentrada y transparente; un municipio cercano a la ciudadanía.	3.1. Brindar servicios de calidad y atender de manera eficiente las necesidades de la población.	Fortalecimiento de la generación de políticas públicas en el DMQ a través de estudios de investigación sobre la ciudad	Porcentaje de avance de elaboración de los estudios, para la formulación y propuesta de las políticas públicas del GAD DMQ, en el 2025	Elaborar el 100% de estudios , para la formulación y propuesta de las políticas públicas del GAD DMQ, en el 2025	100,0%	100,0%
3. Alcanzar una gestión eficiente, participativa, descentrada y transparente; un municipio cercano a la ciudadanía.	3.1. Brindar servicios de calidad y atender de manera eficiente las necesidades de la población.	Generación de estudios de investigación aplicada en los ámbitos de las ciencias urbanas, económicas, sociales, geográficas y de datos en el GADDMQ	Porcentaje de avance de los estudios a través del procesamiento, generación y análisis de datos con el desarrollo y aplicación de instrumentos técnicos innovadores, para la toma de decisiones informadas en el GADDMQ	Elaborar el 100% de los estudios para la toma de decisiones informadas en el GADDMQ, en el 2025	100,0%	96,46%

Los resultados obtenidos muestran un nivel de ejecución significativo, sustentado en procesos técnicos, participativos y enfocados en las necesidades de la ciudadanía. Las metas alcanzadas ofrecen insumos valiosos para la toma de decisiones y para el fortalecimiento de una gestión pública basada en evidencia, contribuyendo así a la mejora continua de los procesos institucionales.

Sin embargo, es importante señalar que no se logró cumplir el 100% de la Meta 4, principalmente a ajustes realizados durante el ejercicio fiscal en la planificación de algunas actividades. En particular, la actividad relacionada del convenio con la Universidad de la Sorbona de París dejó de formar parte de la meta al definirse un nuevo esquema de financiamiento directo por parte del Banco de Desarrollo de América Latina y el Caribe (CAF). Adicionalmente, se presentaron demoras en la obtención de información necesaria para el desarrollo de algunos estudios y se realizaron ajustes presupuestarios que afectaron la partida destinada a consultorías e investigación. Estos factores incidieron en que la meta.

Es fundamental continuar fortaleciendo una cultura institucional de planificación, seguimiento y evaluación, ya que ello permite garantizar el uso eficiente y transparente de los recursos públicos, al tiempo que se promueve la generación de impactos positivos y sostenibles en el desarrollo social, económico y ambiental del Distrito Metropolitano de Quito.



CAPÍTULO 4



CAPÍTULO 4.-

OTROS DATOS DE INTERÉS

4.1 Compras Públicas

Las compras públicas son un componente esencial para la gestión eficiente de los recursos del Estado y, por ende, un aspecto clave en los procesos de rendición de cuentas. La transparencia, la eficiencia y la correcta ejecución de estos procesos son fundamentales para garantizar que los recursos públicos sean utilizados de manera adecuada y en beneficio de la ciudadanía. Es por esto que, el Instituto de Investigaciones de la Ciudad dando cumplimiento a la normativa expedida para el efecto, durante el ejercicio fiscal 2025 adjudicó y ejecutó 5 procesos de contratación, que se detallan a continuación:

CATÁLOGO ELECTRÓNICO	Proceso: CATE-MDMQ-IIC-2025-001	Valor adjudicado: \$ 2.451,84
		Objeto: Adquisición de bienes muebles para el Instituto de Investigaciones de la Ciudad
INFIMA CUANTÍA	Proceso: NIC-1760003410001-2025-00744	Valor adjudicado: \$ 120,00
		Objeto: Mantenimiento preventivo de las computadoras portátiles modelo 4 del Instituto de Investigaciones de la Ciudad
	Proceso: NIC-1760003410001-2025-01524	Valor adjudicado: \$ 2.710,00
		Objeto: Adquisición de una pantalla interactiva para el Instituto de Investigaciones de la Ciudad
CONSULTORÍA	Proceso: CDC-MDMQ-2025-4201	Valor adjudicado: \$ 63.969,84
		Objeto: Elaboración de un estudio para determinar vulnerabilidades urbanas y socioeconómicas para las estrategias de inclusión en el DMQ
RÉGIMEN ESPECIAL	Proceso: SIE-MDMQ-2024-421	Valor adjudicado: \$ 8.350,00
		Objeto: Arrendamiento de licencia de software gis para el Instituto de Investigaciones de la Ciudad (IIC)



CAPÍTULO 5

CAPÍTULO 5.

5.1. PLAN DE TRABAJO RENDICIÓN DE CUENTAS 2024.

En cumplimiento a lo dispuesto por el CPCCS, el Instituto de Investigaciones de la Ciudad llevó a cabo el proceso de rendición de cuentas correspondiente al ejercicio fiscal 2024, concebido como un espacio de participación y control social que permitió fortalecer la labor institucional mediante los aportes de la ciudadanía, con el objetivo de impulsar una gestión participativa que sienta las bases para la formulación de políticas públicas orientadas al desarrollo de la ciudad.

El Instituto de Investigaciones de la Ciudad ejecutó de manera íntegra todas las fases del proceso de rendición de cuentas 2024, conforme lo establecido en la guía metodológica elaborada por el Consejo de Participación Ciudadana y Control Social; este ejercicio se desarrolló en estrecha coordinación con la Asamblea de Quito, máxima instancia de participación ciudadana a nivel local, garantizando una intervención activa y efectiva de la ciudadanía en la supervisión y evaluación de las acciones institucionales. De esta manera, el IIC reafirmó su compromiso con la transparencia y la rendición de cuentas, fortaleciendo la confianza ciudadana en la gestión pública e instaurando un precedente en el ámbito de la democracia participativa local.

En este marco, y en cumplimiento de lo dispuesto en la normativa, se presenta el avance del plan de trabajo establecido por el Instituto de Investigaciones de la Ciudad, en base a las sugerencias de la ciudadanía en el proceso de Rendición de Cuentas 2024:

Tabla 3: Plan de trabajo Rendición de Cuentas 2024

Detalle de la sugerencia, recomendación, requerimiento, queja, consulta o felicitación	Mesa temática	Respuesta de viabilidad de incorporación o Programación de Ejecución	Avance cumplimiento
Felicitaciones por el trabajo que han realizado, donde el proceso administrativo ha sido apegado a la normativa y a la ley vigente.	Gestión de la extinta Corporación Instituto de la Ciudad	El IIC agradece las felicitaciones y reconocimientos expresados por la ciudadanía durante el proceso de deliberación pública, los cuales constituyen un estímulo para continuar fortaleciendo una gestión transparente, participativa y comprometida con el desarrollo de la ciudad.	No aplica
Felicitaciones porque el proceso ha cumplido las instancias, instituciones, y normativa. Los pagos pendientes mediante procesos administrativos fueron solucionados de la mejor manera. Se puede tomar a modo de ejemplo el cierre del Instituto para poder replicarlo en casos similares.	Gestión de la extinta Corporación Instituto de la Ciudad	El IIC agradece las felicitaciones y reconocimientos expresados por la ciudadanía durante el proceso de deliberación pública, los cuales constituyen un estímulo para continuar fortaleciendo una gestión transparente, participativa y comprometida con el desarrollo de la ciudad.	No aplica

<p>Profundizar estudios de movilidad humana, cohesión social, movimientos migratorios, ciudadanos venezolanos de 2da generación a fin de analizar su proceso de integración en la ciudad.</p>	<p>Eje Social</p>	<p>En la planificación institucional 2025 se incluirá el desarrollo del estudio / investigación: "Quito Ciudad de Encuentros: Características demográficas y educativas de la población migrante en Quito según los Censos 2010 y 2022"</p>	<p>El estudio "Quito Ciudad de Encuentros: Características demográficas y educativas de la población migrante en Quito según los censos 2010 y 2022" se encuentra totalmente cerrado. El estudio tuvo 2 partes adicionales relacionadas, tituladas "Inserción laboral y características de vivienda en la población migrante en Quito según los Censos 2010 y 2022" y "Quito ciudad de encuentros: caracterización de la población migrante en el DMQ". En conjunto, el estudio completo busca caracterizar la situación y los cambios que ha tenido la población migrante en el periodo comprendido entre 2010 y 2022 en las dimensiones demográficas, educativas, inserción al mercado laboral, acceso a vivienda, pobreza por Necesidades Básicas Insatisfechas, y desafíos actuales. A través de este trabajo, se busca aportar elementos que promuevan una ciudad más inclusiva, donde la migración se consolide como una oportunidad para el desarrollo colectivo y no como un obstáculo. Los hallazgos presentados constituyen una base sólida para comprender las dinámicas migratorias y sus implicaciones en el distrito.</p>
<p>Realizar análisis sobre los sitios seguros en el DMQ, ligado a esto un estudio derivado a riesgos por desastres naturales.</p>	<p>Eje Social</p>	<p>En la planificación institucional 2025 se incluirá el desarrollo del estudio / investigación: Zonificación territorial: análisis de zonas homogéneas para una planificación urbana equitativa y sostenible que busca comprender la dinámica urbana y habitacional del Distrito Metropolitano de Quito. Adicional se tiene planificado la elaboración de la investigación de "Disponibilidad Hídrica y Resiliencia Urbana en el GAD DMQ frente al Cambio Climático".</p>	<p>El estudio de zonificación territorial ha sido finalizado, presentando dos modelos de regionalización espacial y un índice de vitalidad urbana multidimensional a nivel de sector censal. Estos insumos permiten identificar clústeres y zonas con mayores niveles de vulnerabilidad y segregación espacial, con el propósito de establecer áreas prioritarias de intervención y, de manera complementaria, determinar los sitios seguros mejor equipados y servidos por el GAD DMQ, en respuesta al requerimiento institucional. En el marco del estudio sobre disponibilidad hídrica, se cuenta con una sistematización de bases de datos que constituye el insumo principal para los análisis. Adicionalmente, se incorporan escenarios de cambio climático con horizonte al año 2100, los cuales servirán para el desarrollo de modelos de precipitación, proyección de eventos extremos y variaciones de temperatura, orientados a comprender los posibles impactos en la resiliencia hídrica del DMQ.</p>
<p>Generar estudios sobre la pobreza estructural de Quito, enfocada a necesidades de servicios en territorio (barrios) que territorios tienen más pobreza, brechas sociales, variables de salud, violencia e inseguridad, cobertura de servicios básicos.</p>	<p>Eje Social</p>	<p>En la planificación institucional 2025 se incluirá el desarrollo del estudio / investigación: Análisis de la variación de la Pobreza por Necesidades Básicas Insatisfechas (NBI) entre el 2010 - 2022</p>	<p>El estudio de análisis de la variación intercensal de la Pobreza por Necesidades Básicas Insatisfechas (NBI) en el Distrito Metropolitano de Quito entre 2010 y 2022 se encuentra concluido al 100%. Los resultados muestran una reducción significativa de la pobreza estructural: el número de personas en situación de NBI disminuyó de 659.233 en 2010 a 367.809 en 2022, lo que equivale a una reducción de casi 292.000 personas y 15,9 puntos porcentuales en la incidencia del indicador.</p> <p>El estudio evidencia mejoras sostenidas en dimensiones como acceso a servicios básicos y calidad de la vivienda, así como un mayor avance relativo en las zonas rurales. No obstante, persisten retos asociados al hacinamiento, la inasistencia escolar y la dependencia económica, que han incrementado su peso relativo en la estructura del indicador. Estos hallazgos permiten identificar territorios prioritarios de intervención y proveen insumos técnicos para orientar las políticas públicas del GAD DMQ hacia la reducción de brechas sociales y territoriales</p>

<p>Felicitar a la Directora porque el instituto ha enfocado su gestión en tres importantes ejes.</p>	<p>Eje Social</p>	<p>El IIC agradece las felicitaciones y reconocimientos expresados por la ciudadanía durante el proceso de deliberación pública, los cuales constituyen un estímulo para continuar fortaleciendo una gestión transparente, participativa y comprometida con el desarrollo de la ciudad.</p>	<p>No aplica</p>
<p>Se recomienda el desarrollo de un estudio enfocados a personas adultas mayores que incluya un diagnóstico territorial, ubicación, condiciones en las que se encuentran después de su jubilación, su vinculación con la comunidad, y la evaluación de las políticas y servicios existentes a fin de identificar vacíos y oportunidades para una ciudad más amigable con las PAM.</p>	<p>Eje Social</p>	<p>En la planificación institucional 2025 se incluirá el desarrollo del estudio / investigación: Envejecimiento en el DMQ: Dinámicas de cuidado en contextos urbanos.</p>	<p>El estudio sobre envejecimiento en el DMQ se centra en analizar las dinámicas de cuidado en contextos urbanos, articulando dimensiones demográficas, sociales, económicas y territoriales de la población adulta mayor. Actualmente se cuenta con el componente cuantitativo y espacial concluido (Índice de vulnerabilidad y caracterización territorial), y se encuentra en la fase final del levantamiento y sistematización cualitativa, enfocada en entrevistas, observación y cartografía social, con el fin de rescatar las experiencias y percepciones de las personas mayores respecto a su vida cotidiana y redes de cuidado</p>
<p>Desarrollar una investigación referente a estudios de bachillerato en movilidad social y en los diferentes niveles de educación.</p>	<p>Eje Económico</p>	<p>En la planificación institucional 2025 se incluirá el desarrollo del estudio / investigación: que permita medir los efectos del Bachillerato en la movilidad social en el DMQ</p>	<p>El estudio se encuentra en las fases de planificación, para definir su alcance final. Se concentrará principalmente en evaluar el programa "Quito vuelve al aula", un programa de bachillerato acelerado para adultos que no pudieron completar su educación de bachillerato previamente. El objetivo de este análisis es entender el efecto que participar en un programa como este tiene sobre la calidad de vida del individuo. Se busca que los resultados puedan aportar a entender en una escala mayor como la educación afecta las capacidades y las mejoras en la población en general.</p>
<p>Realizar una investigación relacionada con la caracterización de la vulnerabilidad social en el Distrito Metropolitano de Quito.</p>	<p>Eje Económico</p>	<p>En la planificación institucional 2025 se incluirá el desarrollo del estudio / investigación: Elaboración de un estudio para determinar vulnerabilidades urbanas y socioeconómicas para las estrategias de inclusión en el DMQ</p>	<p>La investigación para la Elaboración de un estudio para determinar vulnerabilidades urbanas y socioeconómicas para las estrategias de inclusión en el DMQ fue concluida en su totalidad. El estudio incluyó una exhaustiva revisión de literatura, un levantamiento de información a 8.300 hogares, y mediante el uso de esta información levantada, el cálculo de un índice de vulnerabilidad urbano que permita determinar y detectar zonas de alta vulnerabilidad a nivel de administración zonal, y a nivel de cuatro dimensiones distintas: acceso a servicios sociales, movilidad y transporte, vivienda asequible y riesgos físicos. En base a estos resultados, el estudio concluye con una lista de recomendaciones de política pública orientadas a la operativización del índice dentro de la estructura de la corporación municipal, así como una estrategia para su actualización utilizando fuentes secundarias.</p>
<p>Replicar el estudio de vaciamiento de la avenida 10 de agosto en otros espacios del DMQ.</p>	<p>Eje Urbano</p>	<p>Se realizó el estudio: Zonificación territorial: análisis de zonas homogéneas para una planificación urbana equitativa y sostenible que busca comprender la dinámica urbana y habitacional del Distrito Metropolitano de Quito.</p>	<p>Los resultados del estudio nos permiten caracterizar el territorio del DMQ con base en data cuantitativa. El estudio se desarrolló en Unidades censales.</p>

<p>Desarrollar estudios en temas ambientales aplicados a la ciudad (modelos de secuestro de carbono, islas de calor, confort térmico).</p>	<p>Eje Urbano</p>	<p>En la planificación institucional 2025 se incluirá el desarrollo del estudios / investigaciones: "Interconectividad en las redes verdes y azules: análisis del impacto de las intervenciones realizadas por el GAD-DMQ" Adicionalmente se prevé la ejecución del estudio: "Disponibilidad Hídrica y Resiliencia Urbana en el GAD DMQ frente al Cambio Climático".</p>	<p>La guía metodológica desarrollada mediante el estudio: Interconectividad en las redes verdes y azules: análisis del impacto de las intervenciones realizadas por el GAD-DMQ permitirá levantar una línea base en espacio público, con enfoque en la RAV. En el marco del estudio Disponibilidad Hídrica y Resiliencia Urbana en el GAD DMQ frente al Cambio Climático, se consolidó una sistematización integral de bases de datos hidroclimáticas, territoriales e institucionales, así como un repositorio técnico de insumos, matrices de procesamiento y proyectos editables, que constituyen el insumo principal para el análisis y la toma de decisiones. El estudio incorpora la modelación hidrológica aplicada a cuencas estratégicas del DMQ y el desarrollo de escenarios de cambio climático con horizonte al año 2100, orientados a la proyección de la disponibilidad hídrica, la identificación de zonas críticas y la evaluación de riesgos asociados a eventos extremos y variaciones de precipitación y temperatura. Estos resultados permiten fortalecer el enfoque de resiliencia urbana, vincular la evidencia técnica con la planificación territorial y generar lineamientos estratégicos replicables para la gestión sostenible del recurso hídrico en el Distrito Metropolitano de Quito.</p>
<p>Generar alianzas con la academia para el desarrollo de estudios e investigaciones.</p>	<p>Eje Urbano</p>	<p>El IIC durante el 2025 prevé la suscripción de convenios marco con la academia, con el objetivo de fortalecer la cooperación técnica investigativa. Esta articulación permitirá desarrollar estudios conjuntos, generar insumos técnicos para la planificación urbana y fomentar la producción de conocimiento aplicado a la gestión metropolitana.</p>	<p>Se suscribió un convenio de cooperación con FLACSO, a través del cual se puso en marcha el Programa FLACSO Investiga Quito – IIC, que permitirá dedicar tesis de posgrado a la investigación en diversos temas relacionados con el Distrito Metropolitano de Quito. Se lanzó el programa FLACSO investiga Quito - IIC con los alumnos de la Maestría de Estudios Urbanos.</p>
<p>Considerar que los estudios generados sean dinámicos y accesibles para la ciudadanía (interfaz interactiva- saber cómo funcionan las plataformas).</p>	<p>Eje Urbano</p>	<p>El IIC considera fundamental que los estudios generados sean accesibles y comprensibles para la ciudadanía. Por ello, se prevé la difusión de la información a través del sitio web institucional, utilizando formatos más dinámicos y amigables, incluyendo visualizaciones interactivas y resúmenes ejecutivos. Esta estrategia busca facilitar la comprensión pública de los resultados y promover el uso ciudadano del conocimiento producido.</p>	<p>Se desarrolló la Herramienta para el acceso y comprensión del PUGS, PUGS para Tod@s, la cual permitirá acceder amigablemente al Plan Urbano de Gestión del Suelo vigente.</p>
<p>Generar estudios que apoyen a la conformación de espacios que consoliden la cohesión social en el DMQ (horarios, actores, espacios).</p>	<p>Eje Urbano</p>	<p>En la planificación institucional 2025 se incluirá el desarrollo del estudio / investigación: Zonificación territorial: análisis de zonas homogéneas para una planificación urbana equitativa y sostenible que busca comprender la dinámica urbana y habitacional del Distrito Metropolitano de Quito.</p>	<p>Los resultados del estudio nos permiten caracterizar el territorio del DMQ con base en data cuantitativa. El estudio se desarrolló en Unidades censales. Se ha desarrollado un visor y se publica un boletín a partir de la información que se obtuvo a partir del modelo desarrollado en el estudio.</p>
<p>¿Qué tipo de empresas podrían crearse en la ciudad para prestar servicios y generar riqueza en esta área? ¿Qué podría hacer el Municipio para promover o asesorar la creación de dichas empresas?</p>	<p>Eje Económico</p>	<p>En la planificación institucional 2025 se incluirá el desarrollo del estudio / investigación: "Condiciones de Emprendimiento en el DMQ: una mirada a la estructura empresarial en el DMQ"</p>	<p>Este estudio caracteriza la estructura empresarial en el DMQ según varias categorías: según su sector, según su tamaño (medido tanto en número de empleados como en nivel de ventas), la forma institucional y el tipo de unidad legal. Después de esta caracterización, se evalúa el desempeño empresarial a nivel de DMQ, entendiendo el dinamismo empresarial (cierre y apertura de nuevas empresas), el desempeño medido según ventas y empleo creado y el nivel de productividad y competitividad general a nivel de cantón. Dentro de este producto investigativo se encuentra pendiente agregar recomendaciones en función de elementos que permitan promover la creación de empresas en el DMQ.</p>

<p>¿Qué metodologías se utilizan para diagnosticar las necesidades prioritarias de la población en materia de salud, educación y seguridad ciudadana?</p>	<p>Eje Económico</p>	<p>En la planificación institucional 2025 se incluirá el desarrollo del estudio / investigación: "Análisis de la variación de la Pobreza por Necesidades Básicas Insatisfechas (NBI) entre el 2010 - 2022". Adicionalmente se prevé la ejecución del estudio "Priorización de parroquias para la asignación de presupuestos participativos". Y el estudio "Elaboración de un estudio para determinar vulnerabilidades urbanas y socioeconómicas para las estrategias de inclusión en el DMQ"</p>	<p>El estudio de análisis de la variación intercensal de la Pobreza por Necesidades Básicas Insatisfechas (NBI) en el Distrito Metropolitano de Quito entre 2010 y 2022 se encuentra concluido al 100%. Los resultados muestran una reducción significativa de la pobreza estructural: el número de personas en situación de NBI disminuyó de 659.233 en 2010 a 367.809 en 2022, lo que equivale a una reducción de casi 292.000 personas y 15,9 puntos porcentuales en la incidencia del indicador. Este estudio evidencia mejoras en servicios básicos y calidad de la vivienda, aunque persisten retos relacionados con hacinamiento, inasistencia escolar y dependencia económica. De manera independiente, se desarrolló la propuesta de modelo de priorización de parroquias para la asignación de presupuestos participativos, que integra criterios demográficos, socioeconómicos y territoriales con el fin de jerarquizar parroquias urbanas y rurales de acuerdo con sus necesidades. Este insumo busca orientar la distribución equitativa de los recursos municipales y fortalecer los procesos de participación ciudadana. La investigación para la Elaboración de un estudio para determinar vulnerabilidades urbanas y socioeconómicas para las estrategias de inclusión en el DMQ se encuentra en sus fases finales, con un avance del 90%. El estudio incluyó exhaustiva revisión de literatura, un levantamiento de información a 8.300 hogares, y mediante el uso de esta información levantada, el cálculo de un índice de vulnerabilidad urbano que permita determinar y detectar zonas de alta vulnerabilidad a nivel de administración zonal, y a nivel de cuatro dimensiones distintas: acceso a servicios sociales, movilidad y transporte, vivienda asequible y riesgos físicos. Se finaliza con un grupo de recomendaciones para la operativización del instrumento y su replicación mediante reportes administrativos.</p>
<p>Se ha realizado un estudio donde se identifique la existencia de incentivos a las empresas para que estas retribuyan a la ciudadanía</p>	<p>Eje Económico</p>	<p>En la planificación institucional 2025 se incluirá el desarrollo del estudio / investigación: "Análisis del programa de remisión tributaria del Municipio del Distrito Metropolitana de Quito: efectos sobre recaudación y tasa de morosidad."</p>	<p>En función de las necesidades institucionales, se llevó a cabo el estudio "Evaluación del Diseño del Programa de Capital Semilla 'Fonquito'", en cual se realiza una revisión de la estructura del programa Fonquito: su motivación, objetivos, y su aplicación. El programa Fonquito, manejado por CONQUITO y cuyo propósito es entregar fondos semilla y apoyo técnico a emprendedores al DMQ, se ajusta al pedido ciudadano de identificar la existencia de incentivos a las empresas. Dentro del análisis realizado, se contrasta la estructura del programa con la normativa nacional y local vigente, y según esto se determina si el programa, tal como fue diseñado, está funcionando para cumplir sus objetivos y la norma vigente. En función de este análisis, se realizan varias recomendaciones de ajustes al programa para mejorar su alcance y cumplimiento de metas a futuro.</p>
<p>Se han realizado estudios sociales dentro de las parroquias rurales en función de la expansión urbana en la ruralidad?</p>	<p>Eje Social</p>	<p>En la planificación institucional 2025 se incluirá el desarrollo de sus investigaciones con un enfoque transversal y categorizado de información y análisis tanto para zonas urbanas como para zonas rurales.</p>	<p>El Instituto de Investigaciones de la Ciudad ha incorporado este requerimiento en su planificación, desarrollando investigaciones con un enfoque transversal que abordan tanto zonas urbanas como rurales. Estos estudios consideran la expansión urbana y sus efectos en la ruralidad, a partir de la categorización y análisis de información social y territorial, con el fin de visibilizar dinámicas, retos y oportunidades en las parroquias rurales del DMQ.</p>

<p>Se han abordado estudios o investigaciones dentro de las líneas de género, adultos mayores y educación?</p>	<p>Eje Social</p>	<p>En la planificación institucional 2025 se incluirá el desarrollo del estudio / investigación: Envejecimiento en el DMQ: Dinámicas de cuidado en contextos urbano, Violencias y servicios de primera acogida en el GAD DMQ y Quiteñas en cifras</p>	<p>En el eje social se ha dado cumplimiento al desarrollo de estudios orientados a las líneas de género, personas adultas mayores y educación. El estudio "Envejecimiento en el DMQ: Dinámicas de cuidado en contextos urbanos, violencias y servicios de primera acogida en el GAD DMQ" cuenta con el componente cuantitativo concluido y el componente cualitativo desarrollado mediante entrevistas, cartografía social y análisis territorial, consolidando un diagnóstico integral sobre condiciones de vida, organización social del cuidado, acceso a servicios municipales y brechas territoriales que afectan a la población adulta mayor. De manera complementaria, la publicación "Quiteñas en Cifras" sistematiza información estadística y analítica sobre la situación de las mujeres en Quito, con énfasis en autonomía económica, educación, salud, empleo y participación social, visibilizando brechas de género estructurales y generando insumos técnicos para la formulación y fortalecimiento de políticas públicas con enfoque de derechos e igualdad de género..</p>
<p>Se han hecho estudios para conocer cuál es el nivel de contaminación de Quito?</p>	<p>Eje Urbano</p>	<p>En la planificación institucional 2025 se incluirá el desarrollo del estudio / investigación: "Interconectividad en las redes verdes y azules: análisis del impacto de las intervenciones realizadas por el GAD-DMQ". Adicionalmente se prevé el desarrollo del estudio "Disponibilidad Hídrica y Resiliencia Urbana en el GAD DMQ frente al Cambio Climático".</p>	<p>Se desarrolló la guía metodológica mediante el estudio: Interconectividad en las redes verdes y azules: análisis del impacto de las intervenciones realizadas por el GAD-DMQ permitirá levantar una línea base en espacio público, con enfoque en la RAV, que se envió oficialmente a la Secretaria de Ambiente. En el marco del estudio Disponibilidad Hídrica y Resiliencia Urbana en el GAD DMQ frente al Cambio Climático, se ha avanzado en la sistematización y análisis de información hidroclimática y territorial que permite aproximar el nivel de presión y afectación ambiental sobre los sistemas hídricos del Distrito Metropolitano de Quito. El estudio integra bases de datos de precipitación, caudales, uso y ocupación del suelo, así como variables asociadas a la transformación urbana, lo que posibilita identificar zonas críticas con potenciales impactos en la calidad y disponibilidad del recurso hídrico. Estos insumos constituyen una línea base técnica para el análisis de procesos de degradación y contaminación difusa asociados al crecimiento urbano y al cambio climático, aportando evidencia para la planificación ambiental y la gestión sostenible del territorio.</p>

5.2. CONSULTAS CIUDADANAS

Durante las jornadas de consulta ciudadana para la rendición de cuentas correspondiente al ejercicio fiscal 2025, el Instituto de Investigaciones de la Ciudad recibió las siguientes consultas hechas por las y los ciudadanos. A continuación, presentamos la compilación de dichas preguntas por ejes, con las respuestas alineadas a las funciones y atribuciones institucionales:

Tabla 4 Consultas Ciudadanas

Ejes temáticos	Preguntas planteadas por la ciudadanía	Resultados ejecutados por la entidad
<p>Social</p>	<p>Formulario en línea:</p> <ol style="list-style-type: none"> Interés por la política de cuidados de las personas adultas en el DMQ Análisis de la Población flotante en el DMQ (trabajadores, estudiantes, turistas, migrantes), con la finalidad de identificar la cantidad de recursos (financieros y de servicios municipales) que se les destinan, en contraposición a la población de residencia permanente. Sería interesante saber la estructura de las familias en el DMQ, y cuántos niños tienen la posibilidad de estar bajo cargo de alguno de sus progenitores durante sus 1000 primeros días. Personas en situación de calle y drogas Calidad del aire con segregación económica por barrios. Calidad de vida relación con ingresos económicos. <p>Asamblea Ciudadana:</p> <ol style="list-style-type: none"> Qué políticas públicas estudiaron o realizaron? En el área de movilidad humana cuál es el grupo de análisis para esta temática 	<ol style="list-style-type: none"> <i>Interés por la política de cuidados de las personas adultas en el DMQ</i> <i>Análisis de la Población flotante en el DMQ (trabajadores, estudiantes, turistas, migrantes), con la finalidad de identificar la cantidad de recursos (financieros y de servicios municipales) que se les destinan, en contraposición a la población de residencia permanente.</i> <i>¿Qué políticas públicas estudiaron o realizaron?</i> <i>En el área de movilidad cual es el grupo de análisis para esta temática</i> <p>El Instituto de Investigaciones de la Ciudad durante el ejercicio fiscal 2025 realizó varios productos que aportan a las consultas planteadas tales como:</p> <ul style="list-style-type: none"> El estudio sobre envejecimiento en el Distrito Metropolitano de Quito (DMQ) se desarrolló a partir de un enfoque mixto, que integró análisis cualitativo y cuantitativo con el propósito de comprender cómo se configura y se vive el envejecimiento en la ciudad. Evolución de la Movilidad Humana en el DMQ: Un panorama actualizado sobre Pobreza e Integración En una primera instancia, se analiza la incidencia de la pobreza y la pobreza extrema por Necesidades Básicas Insatisfechas (NBI) entre la población migrante, contrastándola con la población local Respecto a la pregunta 6, dentro de las competencias y atribuciones del IIC es generar estudios basados en evidencia para la recomendaciones de política pública, las mismas que son socializadas a los entes rectores competentes.
<p>Económico</p>	<p>Formulario en línea:</p> <ol style="list-style-type: none"> Es importante la herramienta demográfica elaborada por el Instituto para las investigaciones territoriales en el DMQ Análisis de vulnerabilidades y zonificación del DMQ en relación a la calidad de vida y necesidades básicas insatisfechas. Informalidad. Participación del empleo informal, ingresos, vulnerabilidad. Lavado de activos en los barrios Actividades económicas por barrios, que tipo de negocios de concentran en barrios o sectores. <p>Asamblea Ciudadana:</p> <ol style="list-style-type: none"> Qué políticas públicas estudiaron o realizaron ? 	<ol style="list-style-type: none"> <i>Es importante la herramienta demográfica elaborada por el Instituto para las investigaciones territoriales en el DMQ</i> <i>Análisis de vulnerabilidades y zonificación del DMQ en relación a la calidad de vida y necesidades básicas insatisfechas.</i> <i>Informalidad. Participación del empleo informal, ingresos, vulnerabilidad.</i> <i>¿Qué políticas públicas estudiaron o realizaron?</i> <p>El Instituto de Investigaciones de la Ciudad durante el ejercicio fiscal 2025 realizó varios productos que aportan a las consultas planteadas tales como:</p> <ul style="list-style-type: none"> Boletín – Sustentación teórica para la construcción de un índice de vulnerabilidad urbano para el Distrito Metropolitano de Quito orientado a la comprensión de la vulnerabilidad en una escala urbana y a la construcción de una medición multidimensional para su comprensión (Índice de Vulnerabilidad Urbana – IVU) Panel de indicadores del Mercado Laboral aborda el tema de la informalidad en la sección de Indicadores laborales por sectorización (sector formal, informal, doméstico) Respecto a la pregunta 6, dentro de las competencias y atribuciones del IIC es generar recomendaciones de política pública, las mismas que son socializadas a los entes rectores competentes.

Urbano	<p>Formulario en línea:</p> <p>1. Estudios sobre Justicia socio espacial y desigualdades urbanas</p> <p>2. Datos e inversión en mejora de los sistemas públicos de transporte que no sean competencia del municipio. Se empezó bien el año reordenando frecuencias de rutas, pero no se han socializando los resultados. Por ejemplo, la parada que se hizo en el Parque del Arbolito luce vacía y sin uso. Los buses que suben del Valle de Los Chillos a la parada del Metro San Francisco sin frecuencia definida.</p> <p>3. Zonificación del DMQ para implementación de tarifas justas de la tasa de recolección de basura, en función de los servicios dados por el municipio y el comportamiento de la ciudadanía respecto a la gestión de residuos.</p> <p>4. Número de usuarios por rutas, tiempos de traslado desde su hogar al lugar de trabajo/estudio, variaciones en los tiempos de traslado (¿se puede ser puntual?)</p> <p>5. Quebradas y separación de residuos</p> <p>6. ¿Posibilidad de volver a Quito una ciudad de 15 minutos?</p> <p>Asamblea Ciudadana:</p> <p>7. Cómo se realizó la distribución de presupuestos participativos ?</p> <p>8. Qué políticas públicas estudiaron o realizaron ?</p> <p>9. Un estudio para mejorar el cálculo y la fórmula de la tarifa de recolección de basura para que sea más equitativo</p>	<p>1. <i>Estudios sobre Justicia socio espacial y desigualdades urbanas.</i></p> <p>7. <i>Cómo se realizó la distribución de presupuestos participativos.</i></p> <p>8. <i>¿Qué políticas públicas estudiaron o realizaron?</i></p> <ul style="list-style-type: none"> •Boletín – Análisis multidimensional del DMQ: patrones de zonificación y niveles de vitalidad urbana El Distrito Metropolitano de Quito enfrenta complejos desafíos derivados de su rápido crecimiento urbano y de su diversidad social. En este marco, el Instituto de Investigaciones de la Ciudad (IIC) desarrolló la investigación “Zonificación Territorial: Análisis de Zonas Homogéneas para una Planificación Urbana Equitativa y Sostenible” (2025), con el propósito de comprender las dinámicas urbanas y socioeconómicas del territorio, a través de modelos construidos con información estadística y geoespacial. • Metodología de priorización territorial para presupuestos participativos en el DMQ - estudio que desarrolla una metodología técnica para la priorización territorial de inversiones en el marco de los presupuestos participativos del DMQ. • Respecto a la pregunta 8 , dentro de las competencias y atribuciones del IIC es generar recomendaciones de política pública, las mismas que son socializadas a los entes rectores competentes.
--------	---	--

Las consultas que no fueron absueltas se enmarcan en dos escenarios: por una parte, corresponden al proceso de rendición de cuentas que llevará a cabo el GAD del Distrito Metropolitano de Quito; y por otra, son preguntas que se incorporarán al plan de trabajo del Instituto de Investigaciones de la Ciudad, como insumos para los estudios que se desarrollarán a lo largo del presente ejercicio fiscal.

Elaborado por:

Comisión Mixta 1

Responsable ciudadano	Equipo técnico Instituto de Investigaciones de la Ciudad
Rosa del Rocío Paguay Lagos Asambleísta Ciudadana Hernán Bastidas Asambleísta Ciudadano	Erika Natalia Buitrón García Funcionario Directivo 7 Marco Antonio Acosta Guaranga Servidor Municipal 13

Aprobado por:

Mgs. María Belén Proaño Guerra
Directora Ejecutiva del Instituto de Investigaciones de la Ciudad

**Instituto de
Investigaciones
de la Ciudad**



Quito
Alcaldía Metropolitana